

# СХЕМА

АВТОБУСНОГО МАРШРУТА № „А“ С УКАЗАНИЕМ  
ОПАСНЫХ УЧАСТКОВ.

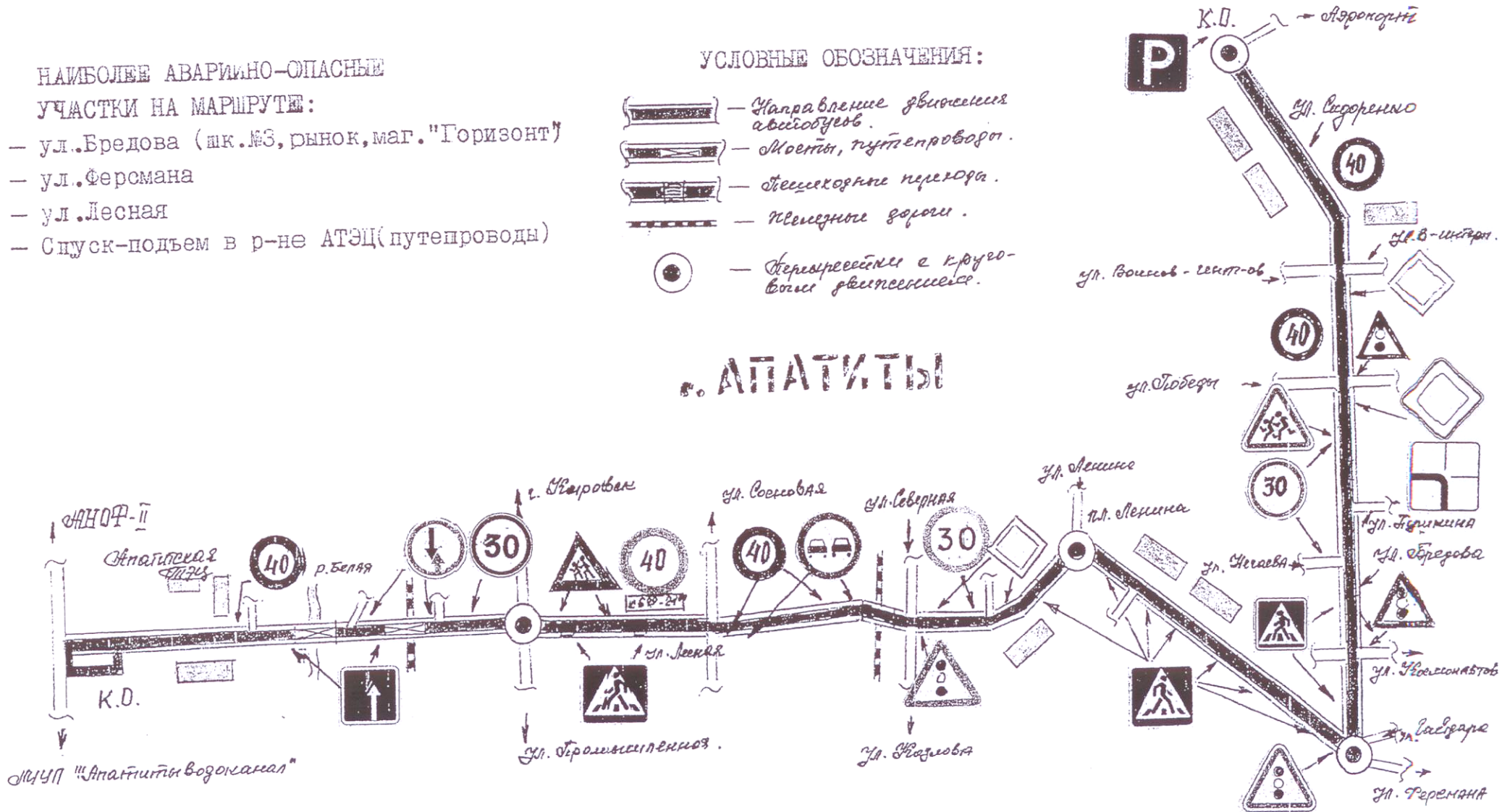
НАИБОЛЕЕ АВАРИЙНО-ОПАСНЫЕ  
УЧАСТКИ НА МАРШРУТЕ:

- ул. Бредова (шк. №3, рынок, маг. "Горизонт")
- ул. Ферсмана
- ул. Лесная
- Спуск-подъем в р-не АТЭЦ (путепроводы)

УСЛОВНЫЕ ОБОЗНАЧЕНИЯ:

- Направление движения автобусов.
- Мосты, путепроводы.
- Железнодорожные переходы.
- Периодические работы.
- Перекрестки с круговым движением.

## г. АПАТИТЫ

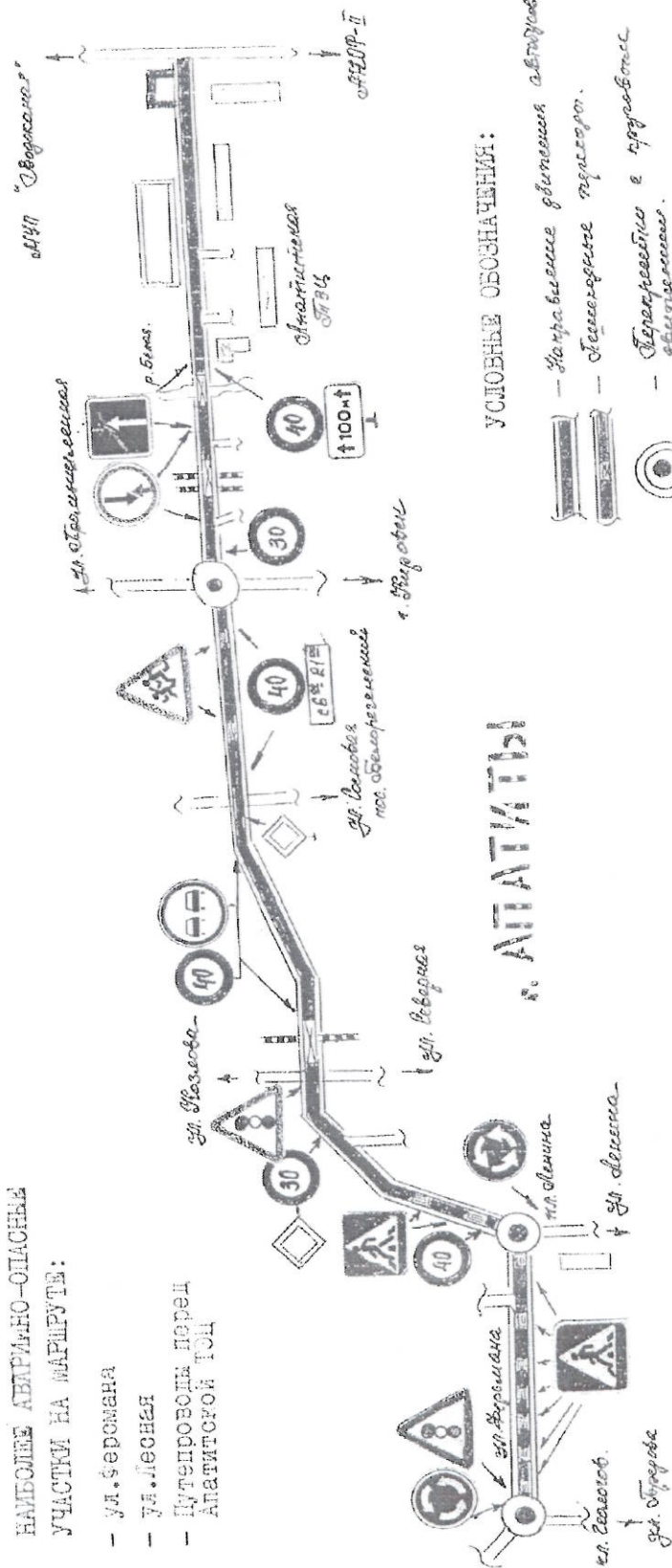


# СХЕМА

АВТБУСНОГО МАРШРУТА № "В1" С УКАЗАНИЕМ  
ОПАСНЫХ УЧАСТКОВ.

## НАИБОЛЕЕ ОПАСНО-ОПАСНЫЕ УЧАСТКИ НА МАРШРУТЕ:

- ул. Сердобина
- ул. Лесная
- Путепроводы перед Аплатицкой ТЭЦ



## АПАТИТЫ

### УСЛОВНЫЕ ОБОЗНАЧЕНИЯ:

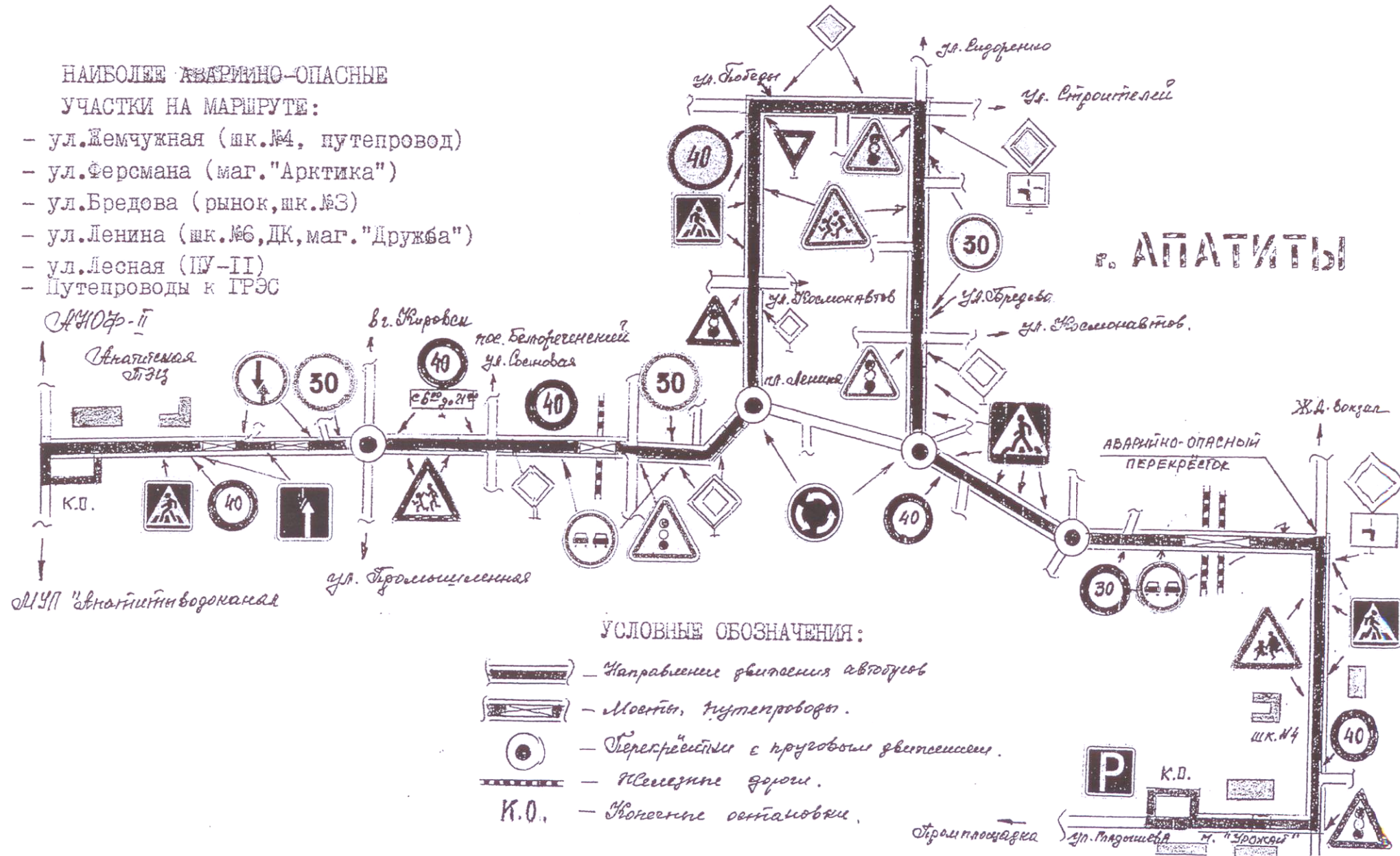
- Направление движения автобуса
- Проектируемая остановка
- Проектируемые остановки
- Проектируемая остановка
- Проектируемая остановка

# СХЕМА

## АВТОБУСНОГО МАРШРУТА № „С“ С УКАЗАНИЕМ ОПАСНЫХ УЧАСТКОВ.

### НАИБОЛЕЕ АВАРИЙНО-ОПАСНЫЕ УЧАСТКИ НА МАРШРУТЕ:

- ул. Жемчужная (шк. №4, путепровод)
- ул. Ферсмана (маг. "Арктика")
- ул. Бредова (рынок, шк. №3)
- ул. Ленина (шк. №6, ДК, маг. "Дружба")
- ул. Лесная (ШУ-11)
- Путепроводы к ГРЭС



### УСЛОВНЫЕ ОБОЗНАЧЕНИЯ:

- Направление движения автомобилей
- Мосты, путепроводы.
- Перекрестки с круговым движением.
- Песчаные дороги.
- Зональные ограничения.

Строительная