

План и поперечные разрезы подводного канала

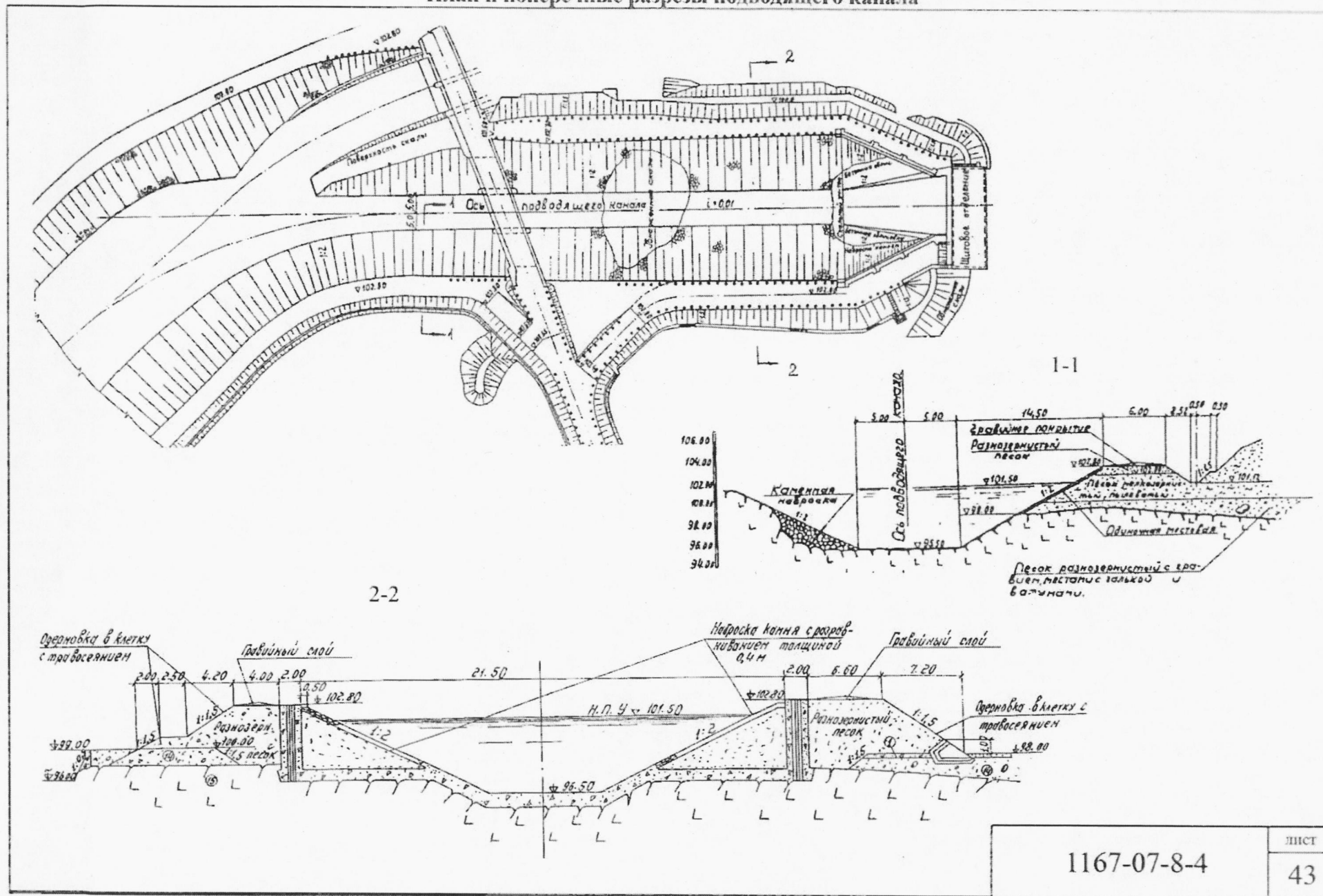
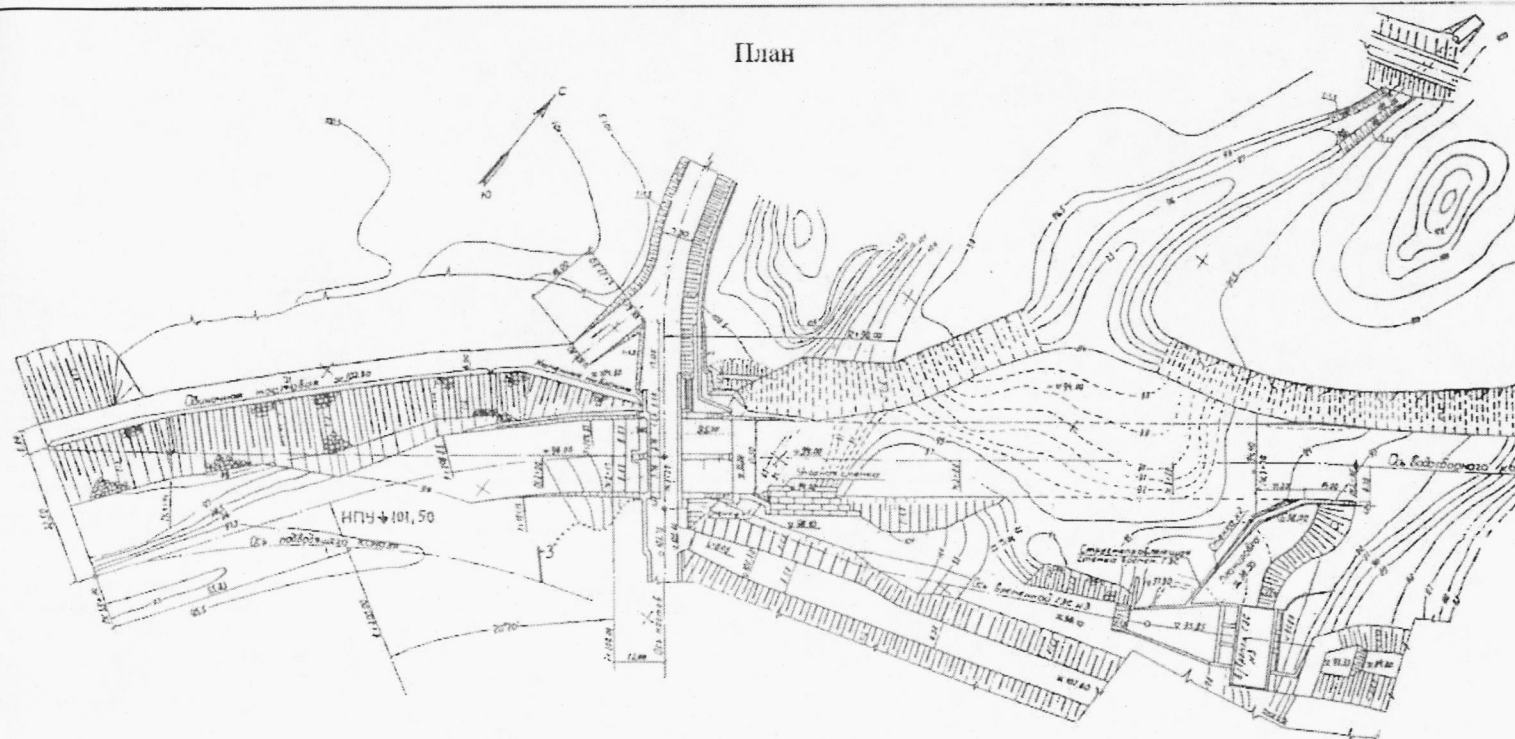
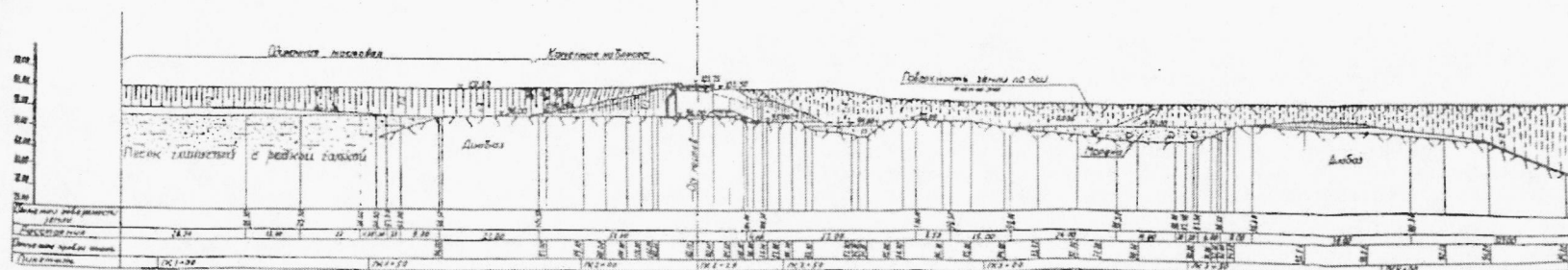


Схема геологического строения основания водосбросного канала и водосброса

План



Продольный профиль по оси водосбросного канала

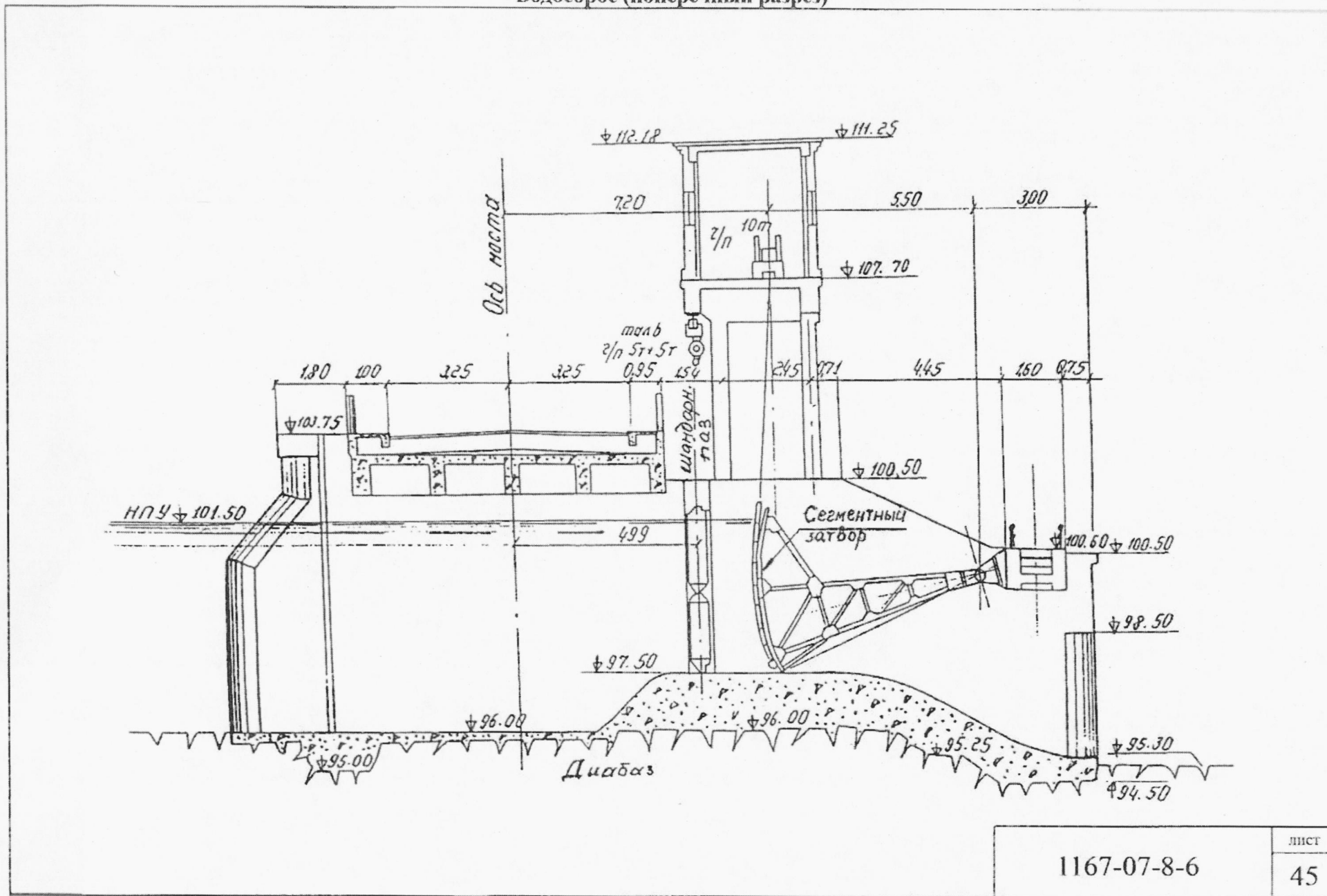


1167-07-8-5

ЛИСТ

44

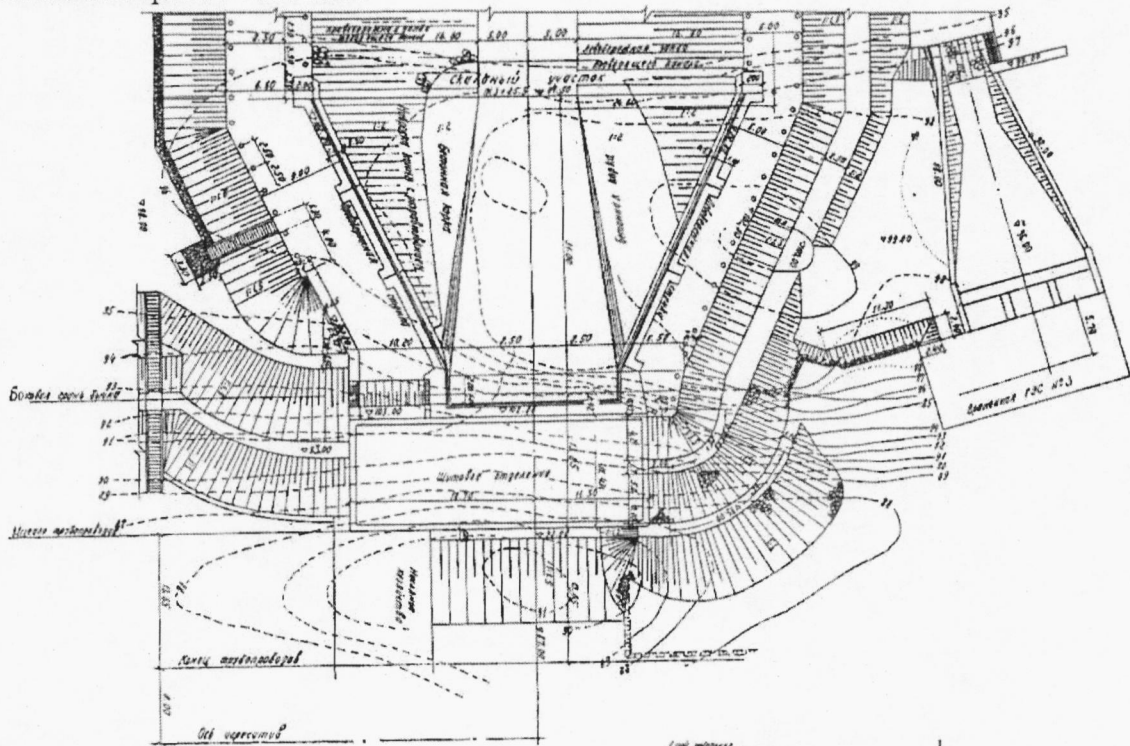
Водосброс (поперечный разрез)



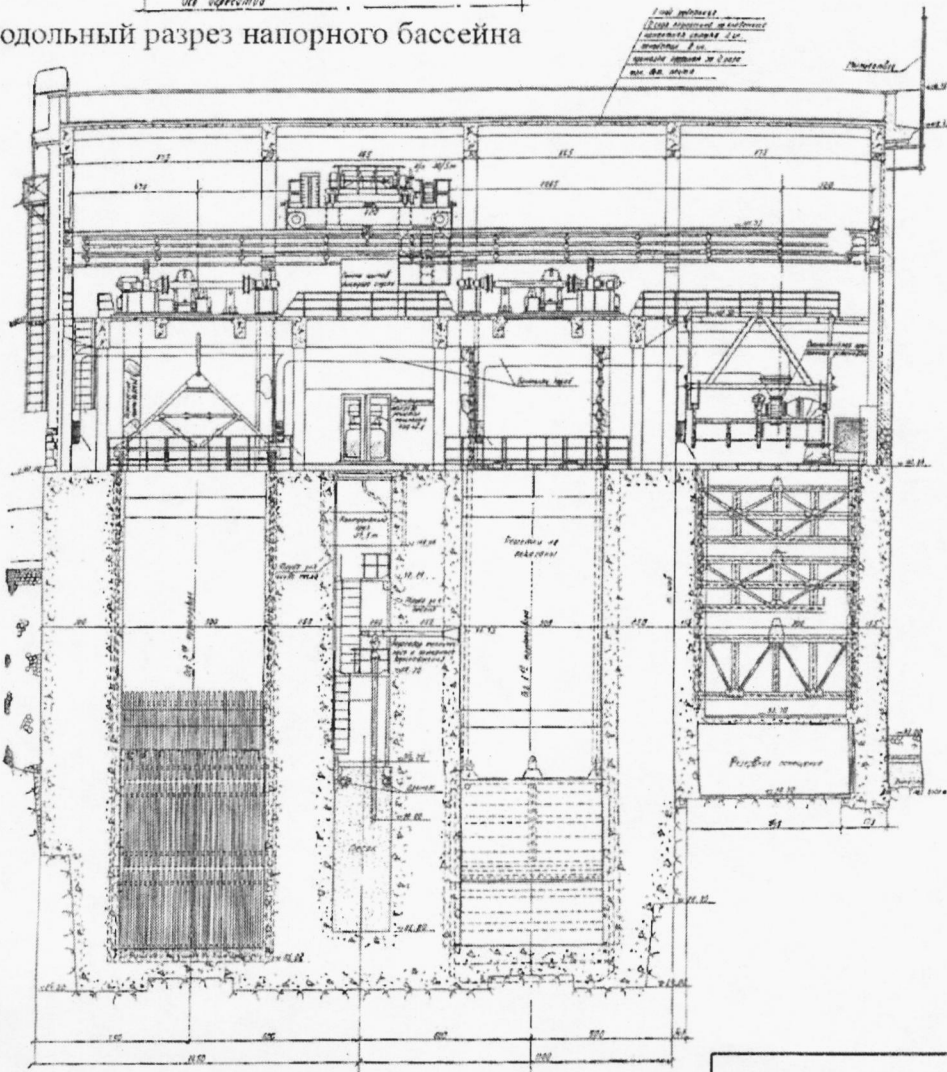
1167-07-8-6	лист 45
-------------	------------

### Напорный бассейн (план и продольный разрез)

План напорного бассейна



Продольный разрез напорного бассейна



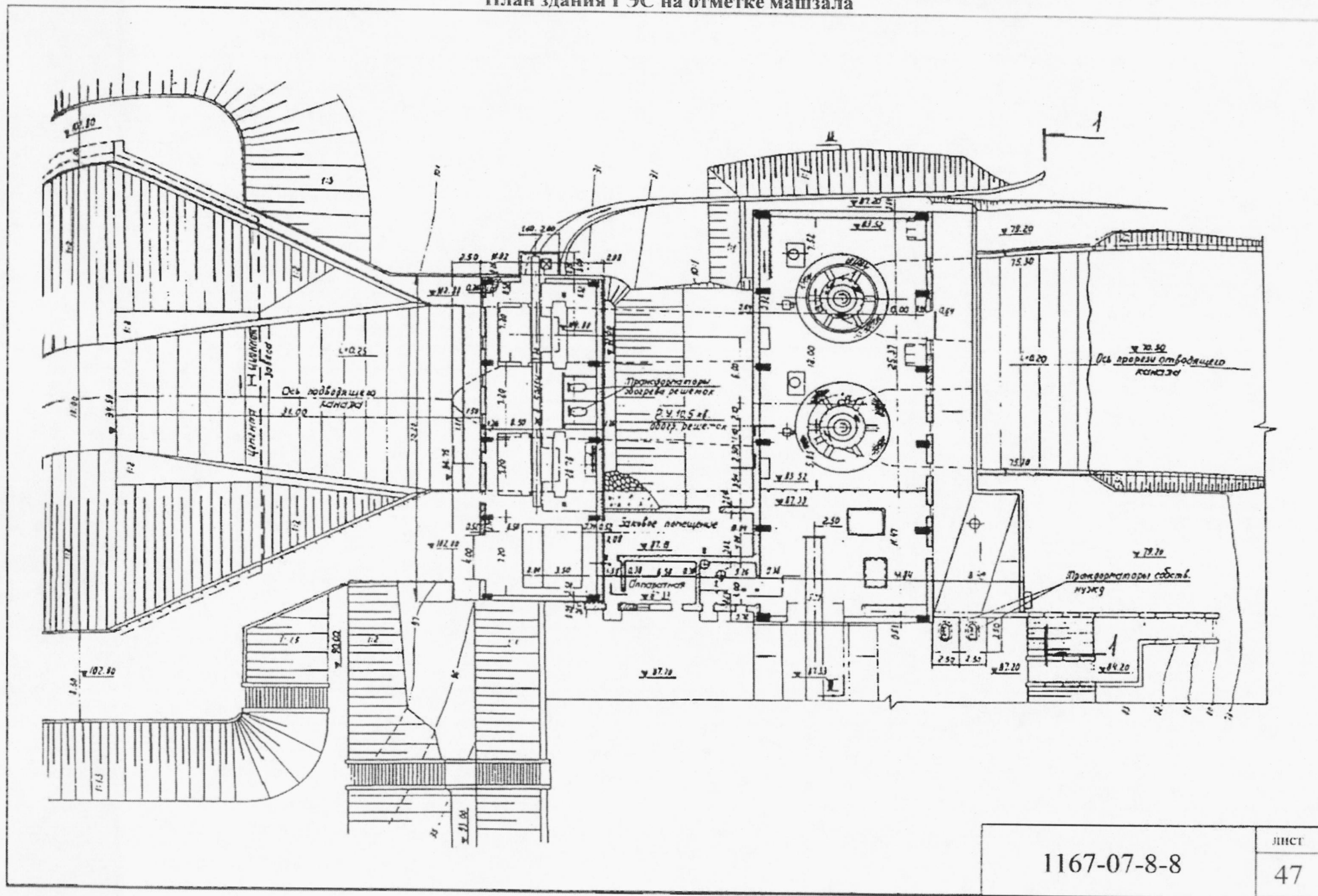
1167-07-8-7

ЛИСТ

46



План здания ГЭС на отметке машзала



1167-07-8-8

ЛИСТ

47

Здание ГЭС (поперечный разрез по оси агрегата)

