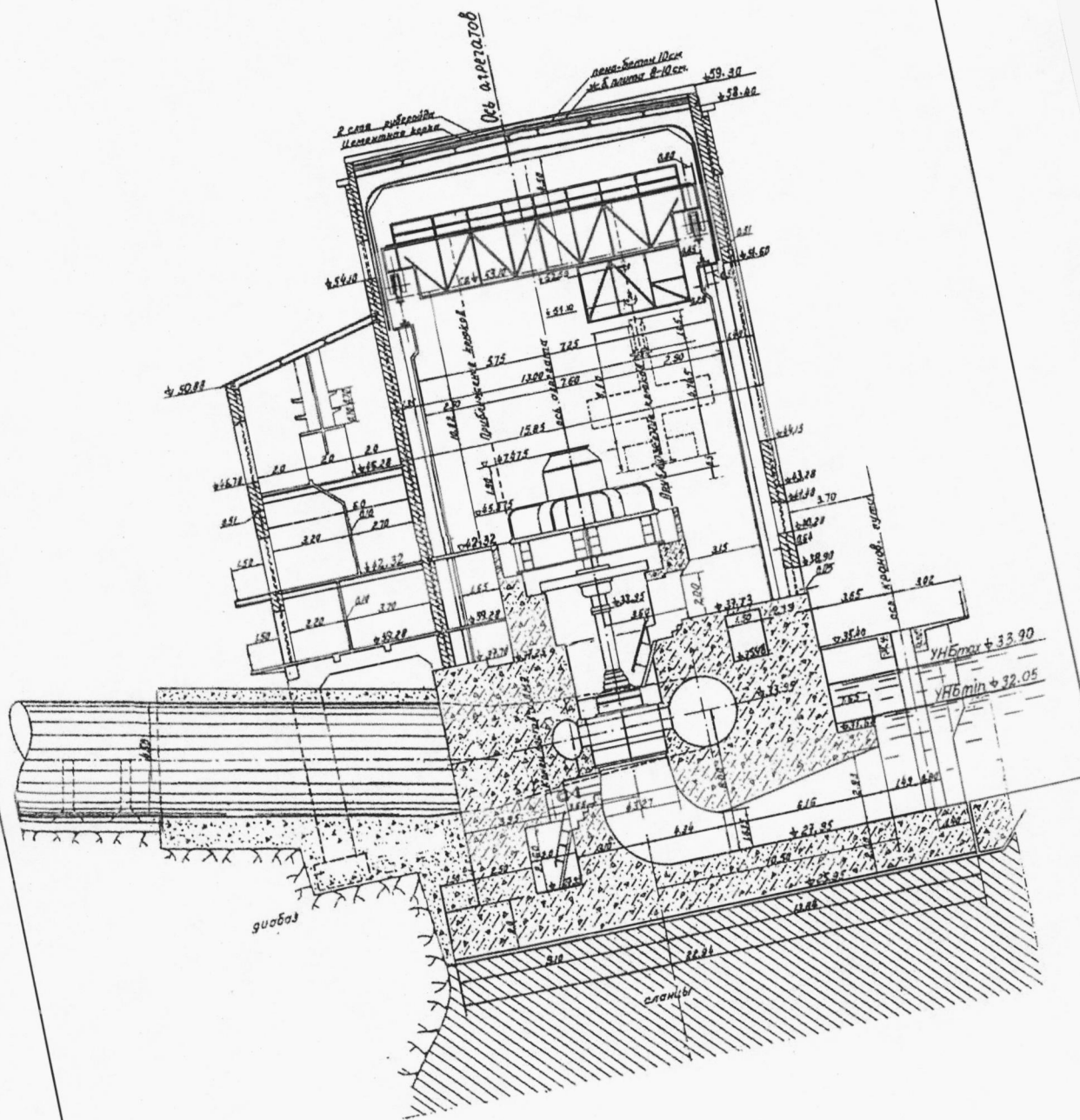
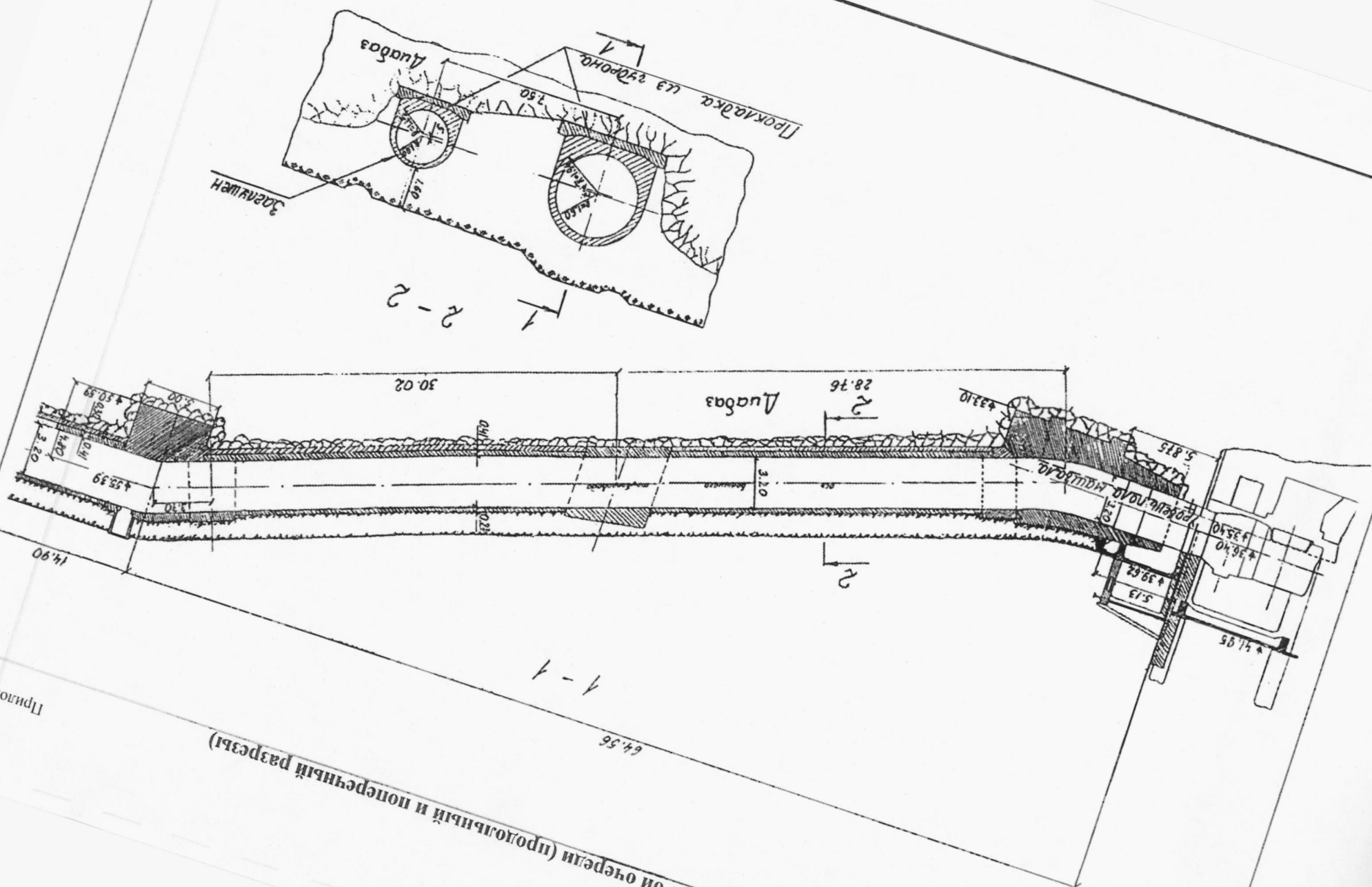


Здание ГЭС 2-ой очереди (поперечный разрез)



37

1167-07-7-9



Приложение №9

Напорные трубопроводы I-ой очереди (продольный и поперечный разрезы)

Напорные трубопроводы 2-ой очереди (продольный и поперечный разрезы)

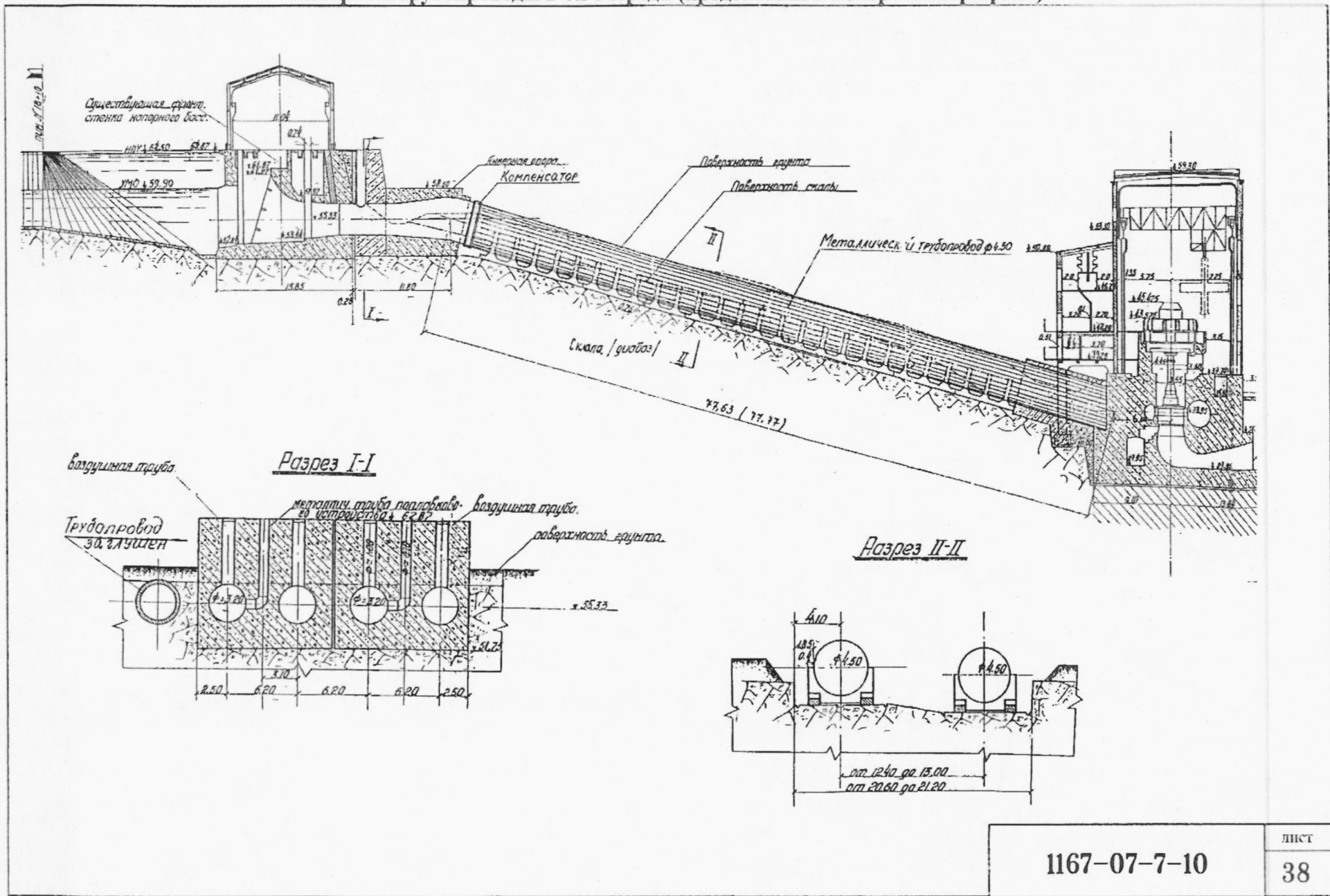
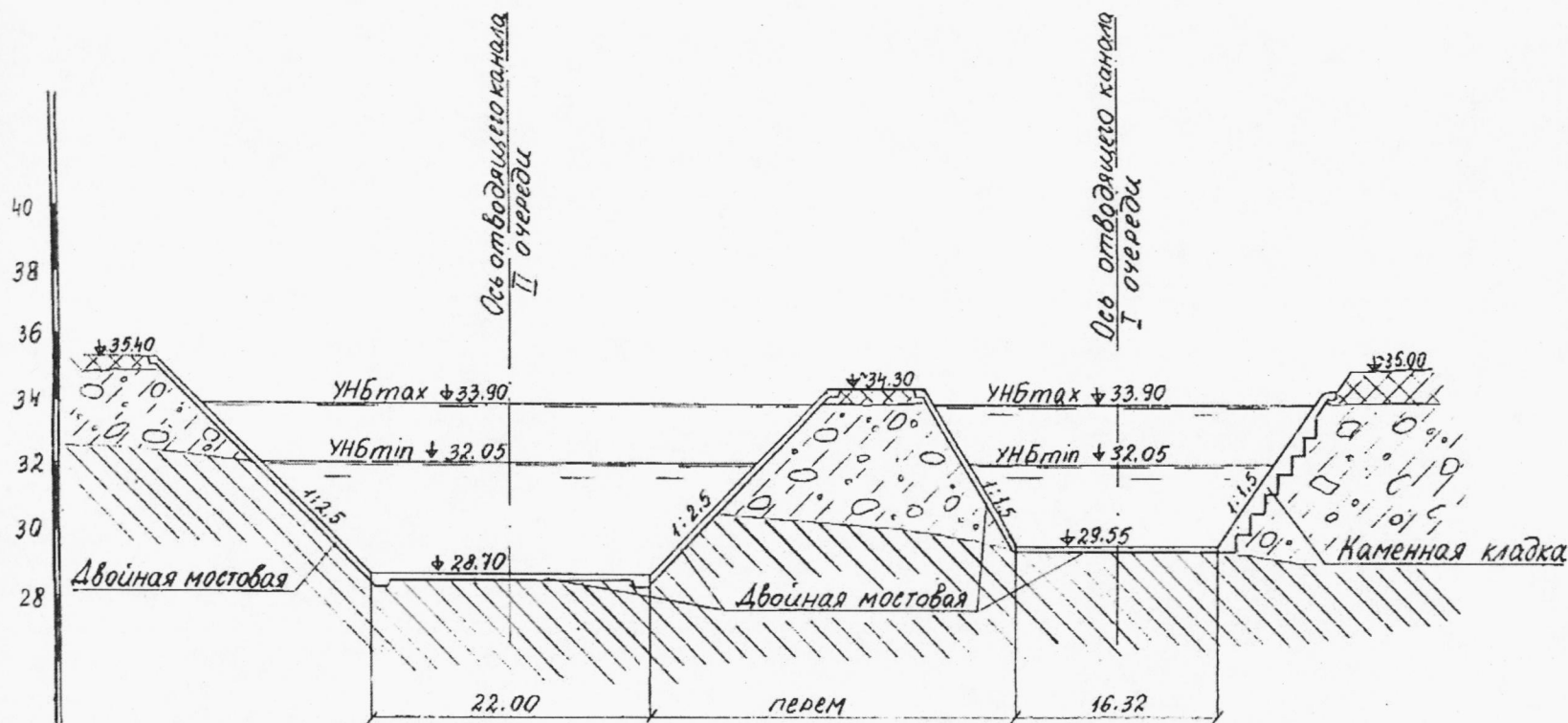





Схема геологического строения основания отводящего канала (поперечный разрез)



Условные обозначения:

-  Насыпной грунт: щебень, галька, валуны
-  Галечниковый грунт с валунами, гравием, супесью.
-  Сланцы

1167-07-7-11

лист

39

Схема геологического строения основания дамбы «Навда» (продольный разрез и план)

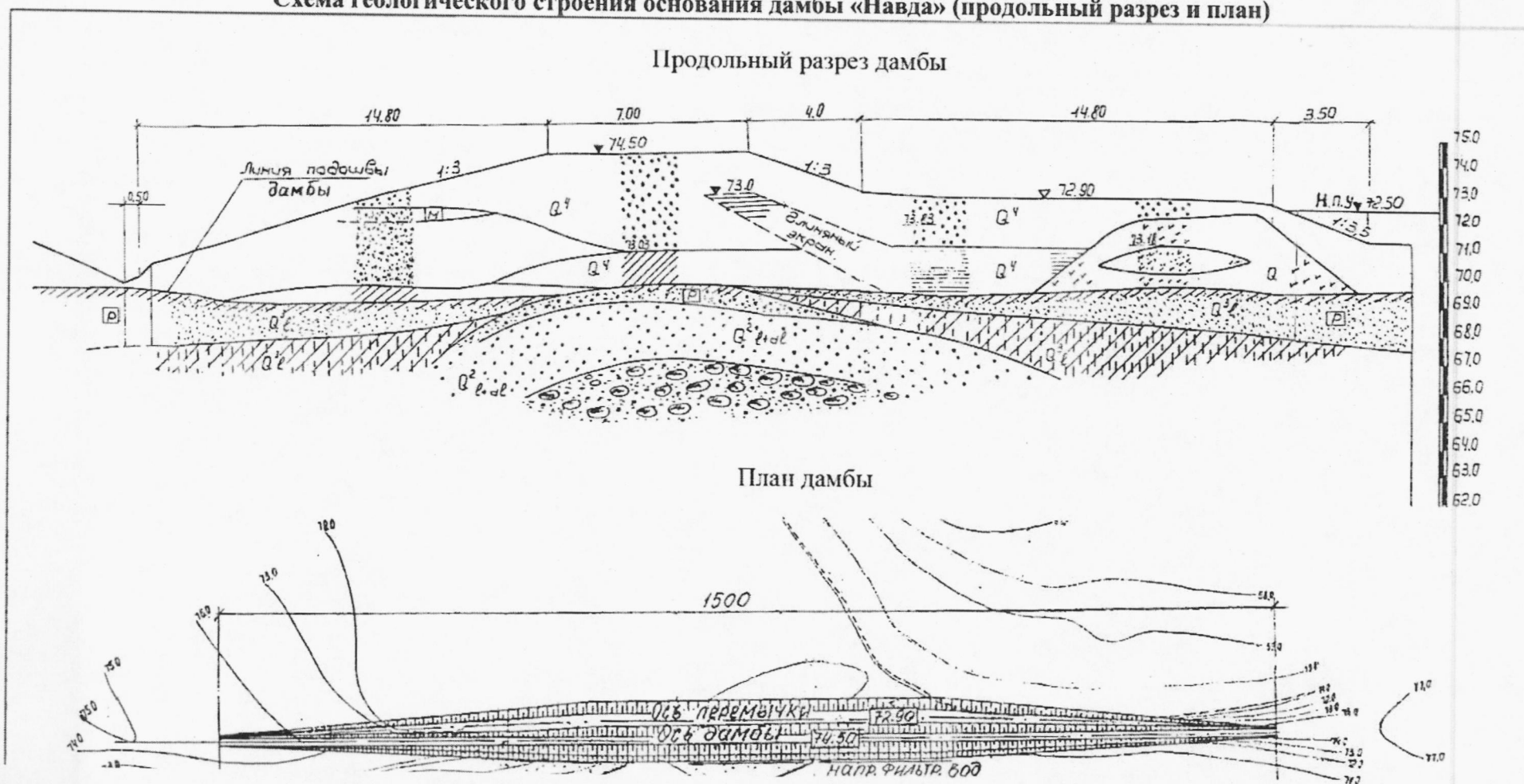


Схема геологического строения основания дамбы «Сопоха» (поперечный разрез)

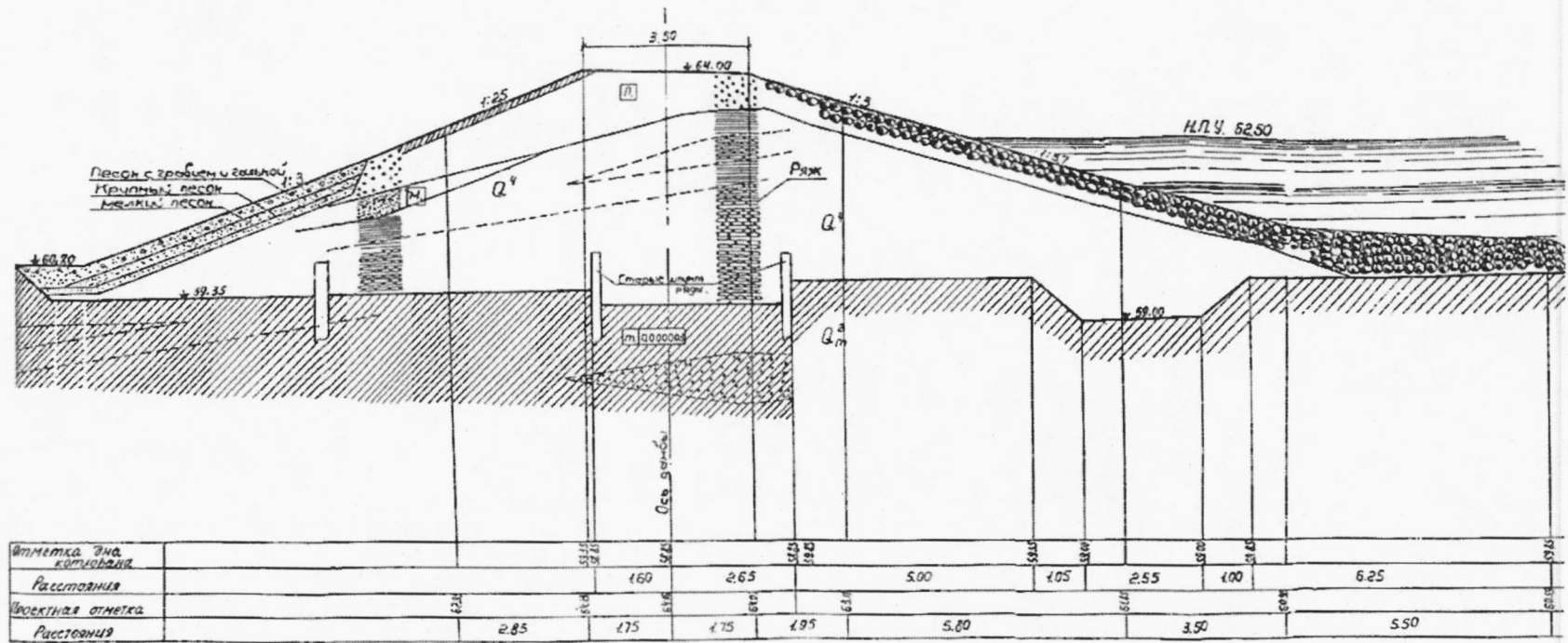


Схема расположения геодезической КИА на основных ГЭС Кондопожской ГЭС

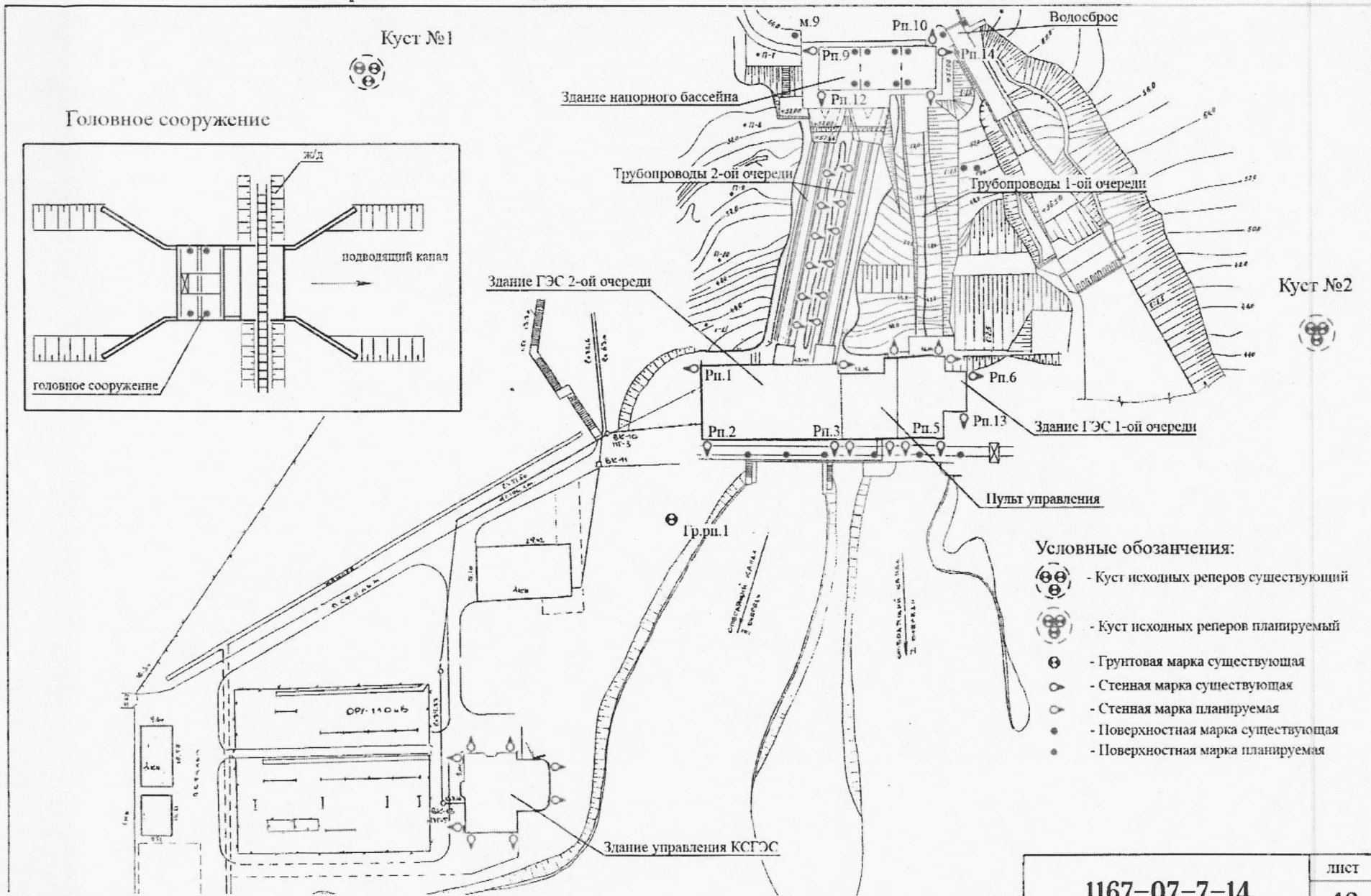


Схема геодезической КИА на дамбе «Сопоха»

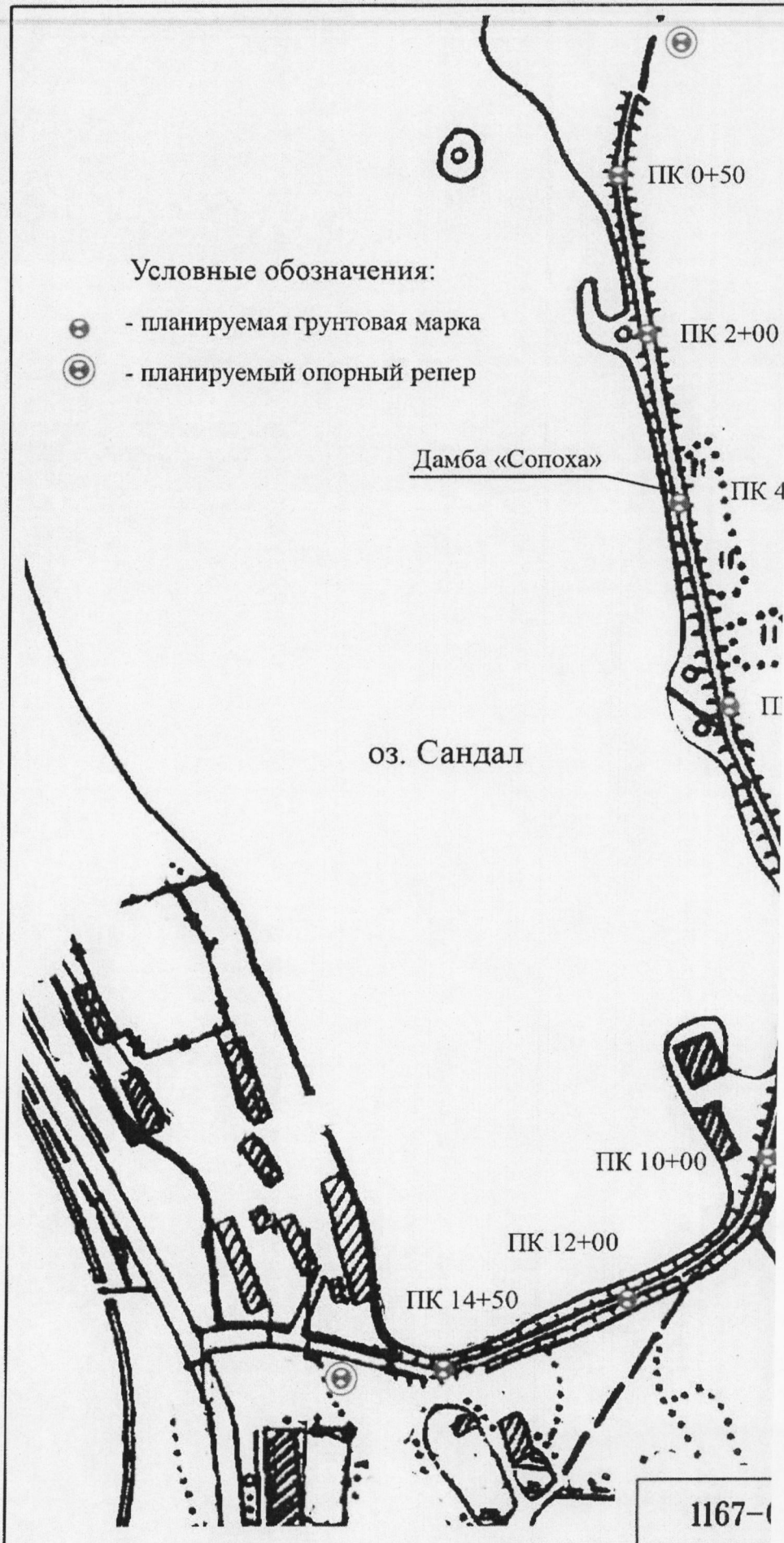




Схема ходов гидротехнического нивелирования II разряда на ГЭС Кондопожской ГЭС

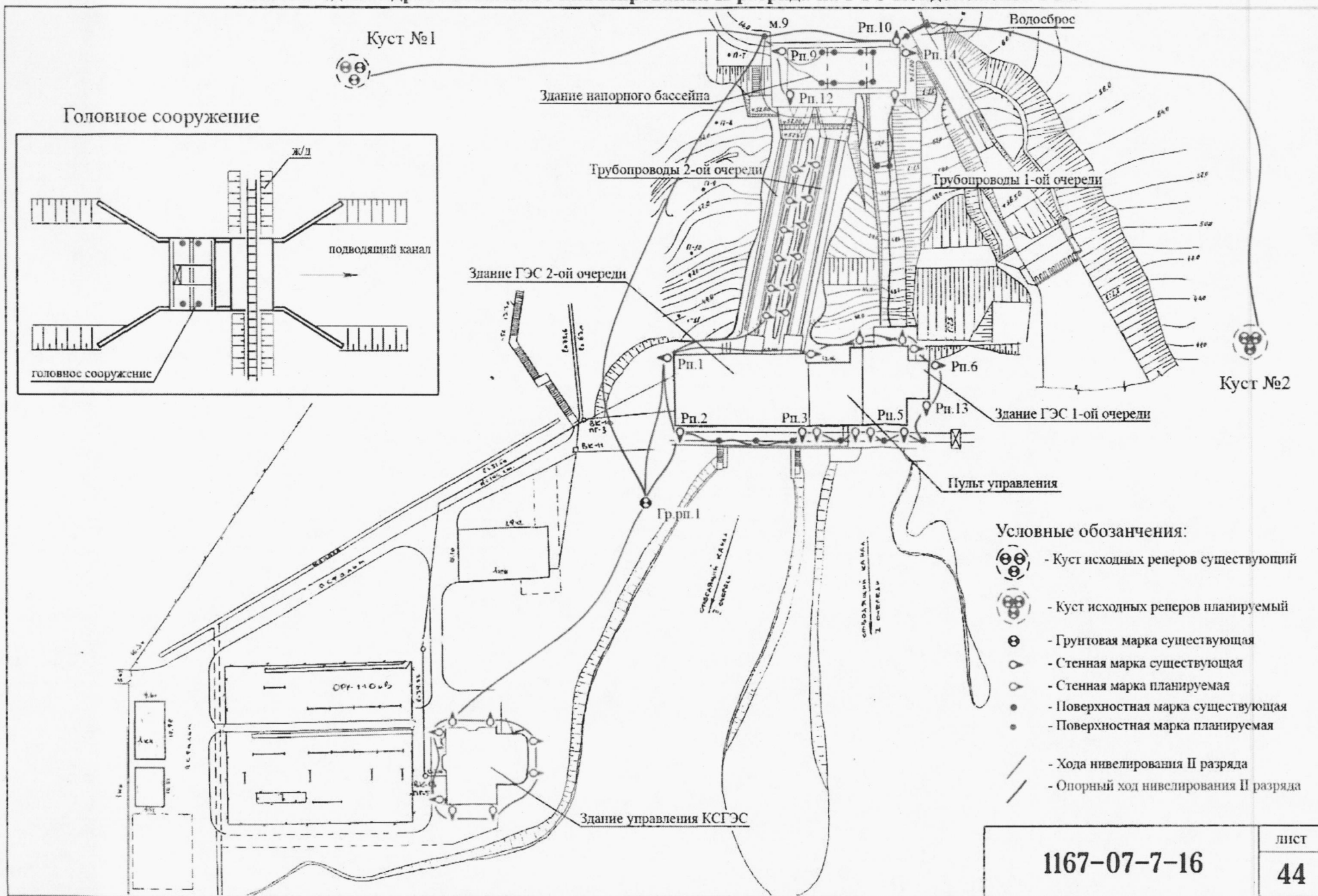


Схема нивелирования III класса на дамбе «Сопоха»

